



Naturpark  
Südschwarzwald

**DSV**  
**nordic aktiv**  
zentrum **Königsfeld**

**KÖNIGSFELD**  
IM SCHWARZWALD

## Loipenplan

**Streckeninformation**

- Loipeneinstieg
- Verbindungsloipe
- Gaststätte
- Parkplatz
- Bushaltestelle

**Technik**

- Klassische Technik
- Skating Technik

**Schwierigkeitsgrad der Loipe mit einzuhaltender Lauffrichtung**

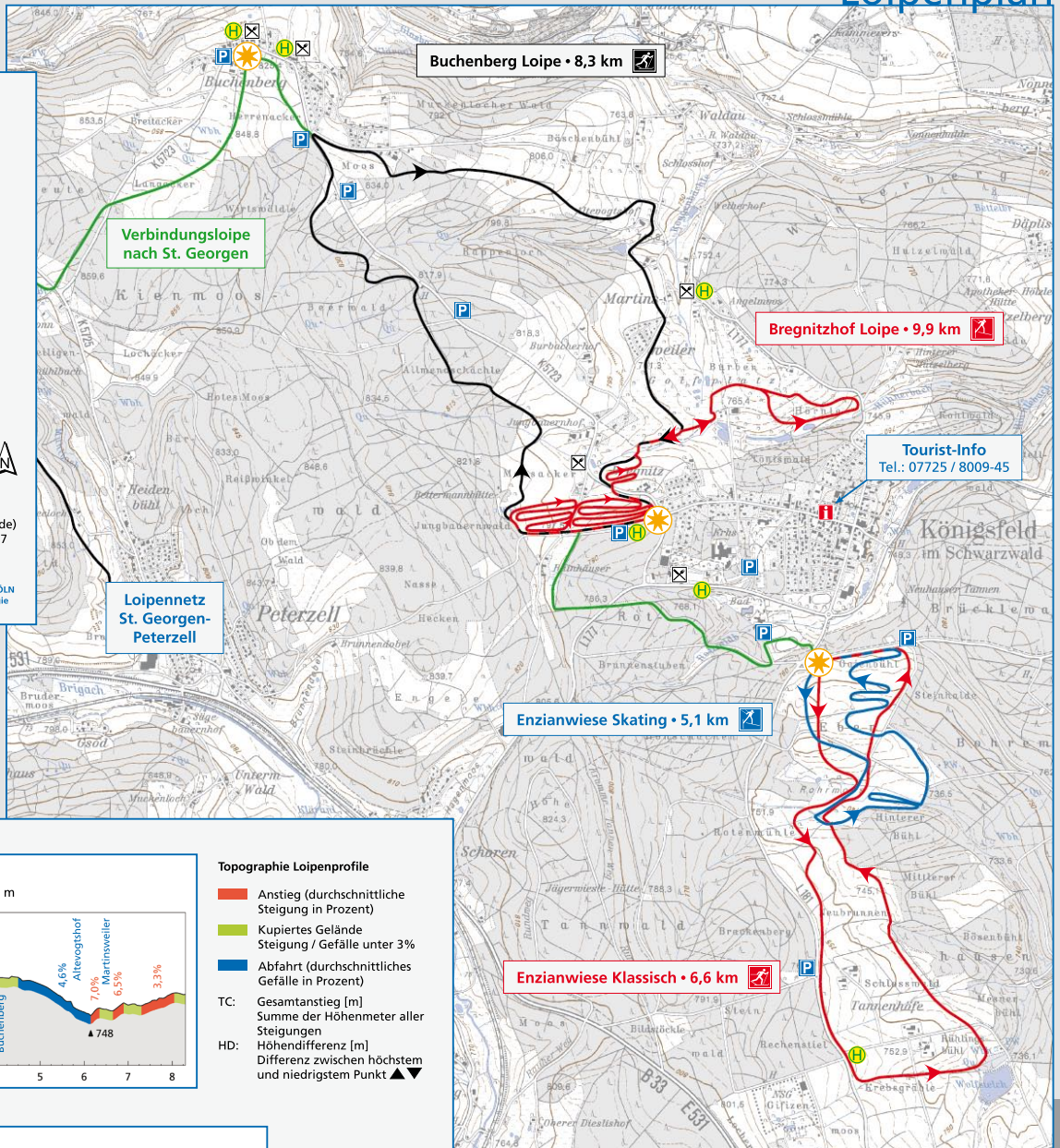
- Leichte Loipe
- Mittelschwierige Loipe
- Schwierige Loipe

0 250 500 750 m

Grundlage: Topographische Karte 1:25000 © Landesvermessungsamt Baden-Württemberg (www.lv-bw.de) vom 22.07.2007, Az.: 2851.2-D/6037

Projektrealisierung:

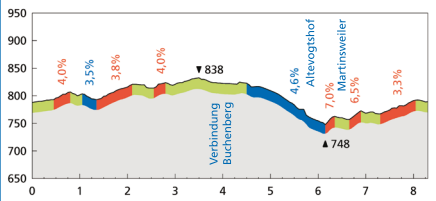
**DEUTSCHE SPORTHOCHEULE KÖLN**  
Institut für Natursport und Ökologie



## Profile

### Buchenberg Loipe

Länge: 8,3 km • TC: 138 m • HD: 90 m

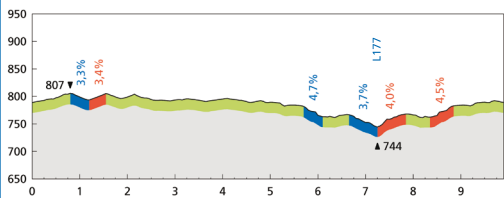


### Topographie Loipenprofile

- Anstieg (durchschnittliche Steigung in Prozent)
  - Kupiertes Gelände Steigung / Gefälle unter 3%
  - Abfahrt (durchschnittliches Gefälle in Prozent)
- TC: Gesamtanstieg [m]  
Summe der Höhenmeter aller Steigungen
- HD: Höhendifferenz [m]  
Differenz zwischen höchstem und niedrigstem Punkt ▲▼

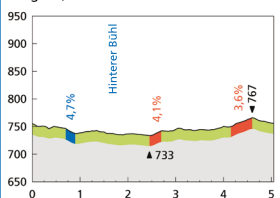
### Bregnitzhof Loipe

Länge: 9,9 km • TC: 118 m • HD: 63 m



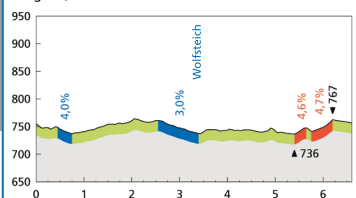
### Enzianwiese Skating

Länge: 5,1 km • TC: 54 m • HD: 34 m



### Enzianwiese Klassisch

Länge: 6,6 km • TC: 92 m • HD: 31 m



## Partner

Wir danken unserem Partner für die Unterstützung:

**Ihre Nr.1 für NORDIC SPORTS**  
**Sport-Weiß**  
VS-Oberschach fon 0 77 21 / 7 48 47