e·on Bayern

DSV nordicaktiv WALKING ZENTRUM

FRANKENTHERME BAD KÖNIGSHOFEN

Bad Königshofen

Streckenplan

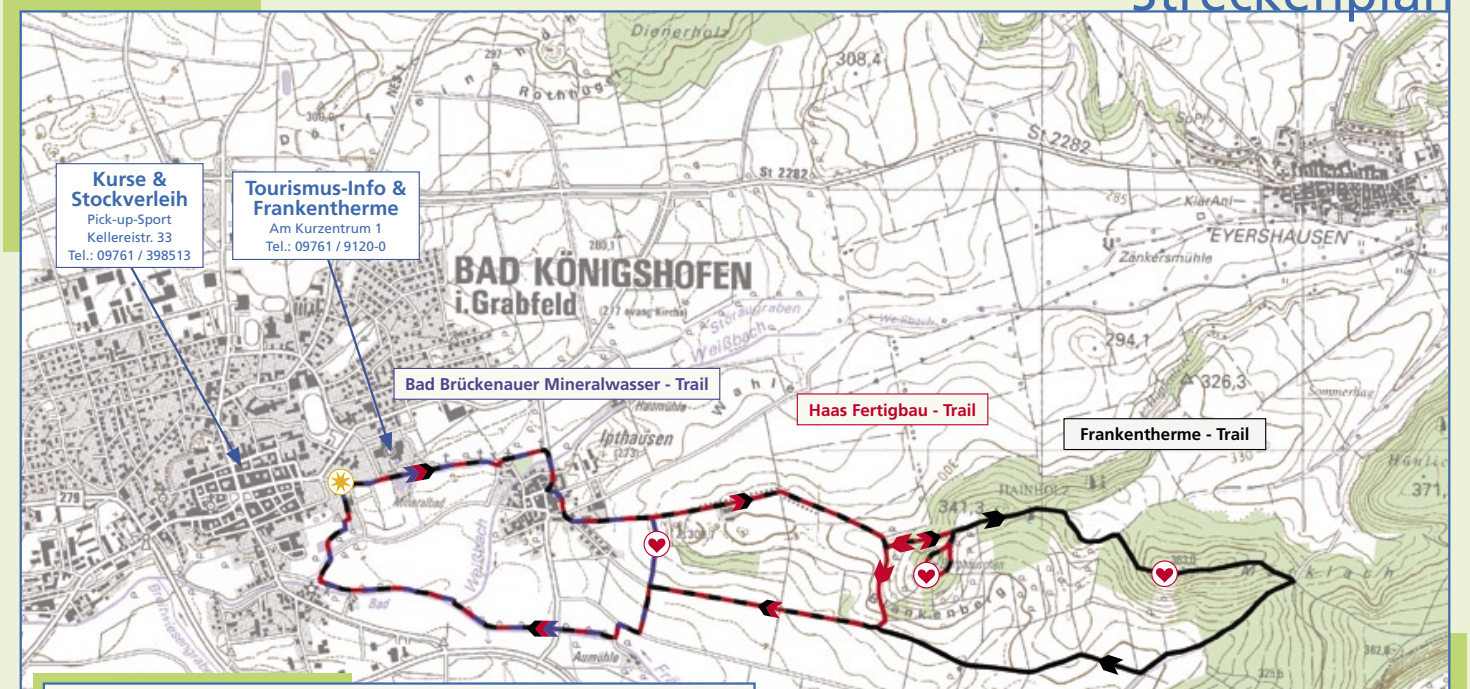

Streckeninformation

- Startpunkt und Ziel der Touren mit Eingangstafel
- Station / Tafel zum Pulsmessen und Kräftigen

Schwierigkeitsgrad der Tour

- Leichte Tour
- Mittelschwierige Tour
- Schwierige Tour

Kartengrundlage: Topographische Karte 1:25 000; Wiedergabe mit Gemehmigung des Bayerischen Landesvermessungsamtes München, Nr. 1294/05

Topographie (Profile)

- Anstieg
- Kupiertes Gelände Höhendifferenz unter 10 m
- Abstieg

TC: Gesamtanstieg [m] Summe der Höhenmeter aller Steigungen

HD: Höhendifferenz [m] Differenz zwischen höchstem und niedrigstem Punkt ▲▼

0 250 500 750 m

Liebe Nordic Walker,

bitte nutzen Sie die rote und die schwarze Strecke nur bei Tageslicht (zwischen Sonnenaufgang und Sonnenuntergang). Führen Sie Ihre Hunde auf diesen Strecken bitte an der Leine, werfen Sie keine Abfälle weg und bleiben Sie möglichst auf den ausgeschilderten Wegen. Sie vermeiden so unnötige Wildstörungen und tragen außerdem dazu bei, dass die für das Wandergebiet Märklach typische Artenvielfalt erhalten bleibt. Vielen Dank!

Profile

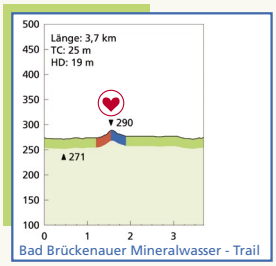

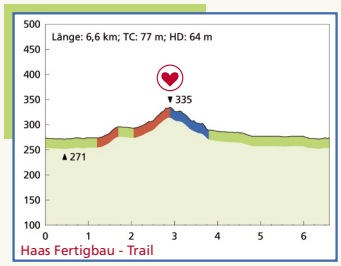

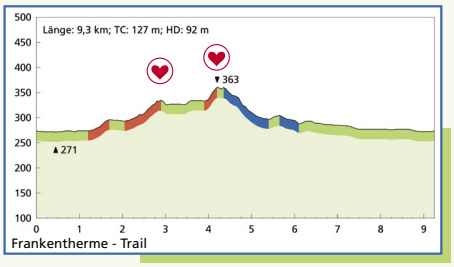

Wir danken unseren Partnern für ihre Unterstützung:

e·on Bayern | Staatl. Bad Brückenauer Mineralwasser | Haas Fertigbau | FRANKENTHERME Bad Königshofen

PICK UP SPORT Nordic Walking Schule 09761/398513 | Café Konditorei Heintz | Weigand Bau GmbH Telefon: 0 97 61 / 91 00 - 0 Fax: 0 97 61 / 91 00 - 91 eMail: info@weigandbau.de www.weigandbau.de | Mohren- und Stadt-Apotheke | odlo functional sportswear | 365 Tage Nordic Fitness POLAR SALOMON EXEL

© 2005 Deutsche Sporthochschule Köln, INOK / Stiftung Sicherheit im Skisport